

• DOPRAVOPROJEKT a.s.
Kominárska 141/2,4
832 03 Bratislava
Slovenská republika •

Váš list číslo/zo dňa	Naše číslo	Vybavuje/linka	Bratislava
8691/2024-2910/7859-00	SITB-OT4-2024/001178-156	Ing. Gabriel Vávra/8577735	08. 08. 2024

Vec

Žiadosť o záväzné stanovisko k projektovej dokumentácii (DSP) - Trolejbusové trate v Bratislave, Nová trolejbusová trať Patrónka-Riviéra - vyjadrenie

V záujmovom území pre realizáciu budúcej stavby „Trolejbusové trate v Bratislave, Nová trolejbusová trať Patrónka-Riviéra“, lokalita ulica Brnianska Bratislava, na pozemkoch s parcelnými číslami uvedenými v dokumentácii, v katastrálnom území Bratislava - Staré Mesto má MV SR vlastné telekomunikačné káble 1064 a 1070. Polohopis spomenutých káblov je uvedený v prílohe. Pred zahájením výkopových prác odporúčame vykonať vytýčenie trás káblov, prostredníctvom externej spoločnosti zaoberajúcej sa predmetnou činnosťou. Súčinnosť spoločnosti pri vytýčovaní káblov poskytne poverený zástupca správcu siete MV SR Ing. Jaroslav Pinkava tel. služobná linka: 09610 39770, e-mail.: jaroslav.pinkava@minv.sk.

V širšom kontexte realizácie stavby si Vás dovoľujem upozorniť na káblovod na Brnianskej ulici a Lamačskej ceste, ktorého správcom je spoločnosť SLOVAK TELECOM a.s. Káblovod ST danej oblasti je uvedený v prílohe.

Z dôvodu efektívnejšieho vybavovania žiadostí Vás žiadame o zasielanie Vašich budúcich žiadostí na príslušné Centrum podpory MV SR podľa katastrálneho územia stavby vedenej v dokumentácii. Pre rýchlejšie a praktickejšie pridelovanie agendy na podateľni MV SR ako aj v prípade odoslania externej žiadosti cez elektronickú schránku, Vás žiadame o uvádzanie adresy príslušného Centra podpory (viď. nižšie). Krajskú pôsobnosť žiadame uvádzať aj do textu žiadosti.

Doterajší spôsob podávania žiadostí bude platný do 31.12.2024. Po uvedenom termíne bude Vaša žiadosť vrátená spolu s uvedeným usmernením týkajúcim sa miestnou a vecnou príslušnosťou.

Zoznam centier podpory:

Centrum podpory Bratislava
Oddelenie majetkoprávne
Špitálska 14
Bratislava 812 28

Centrum podpory Trnava

Oddelenie majetkoprávne
Kollárova 31
Trnava 917 02

Centrum podpory Trenčín
Oddelenie majetkoprávne
Piaristická 24
Trenčín 911 01

Centrum podpory Nitra
Oddelenie majetkoprávne
Piesková 32
Nitra 949 01

Centrum podpory Žilina
Oddelenie majetkoprávne
Kuzmányho 26
Žilina 012 23

Centrum podpory Banská Bystrica
Oddelenie majetkoprávne
Kuzmányho 204/16
Banská Bystrica 974 01

Centrum podpory Prešov
Oddelenie majetkoprávne
Štúrova 7
Prešov 080 01

Centrum podpory Košice
Oddelenie majetkoprávne
Kuzmányho 8
Košice 041 02

Prílohy: 3 / 15

Ing. Martin Korec
riaditeľ

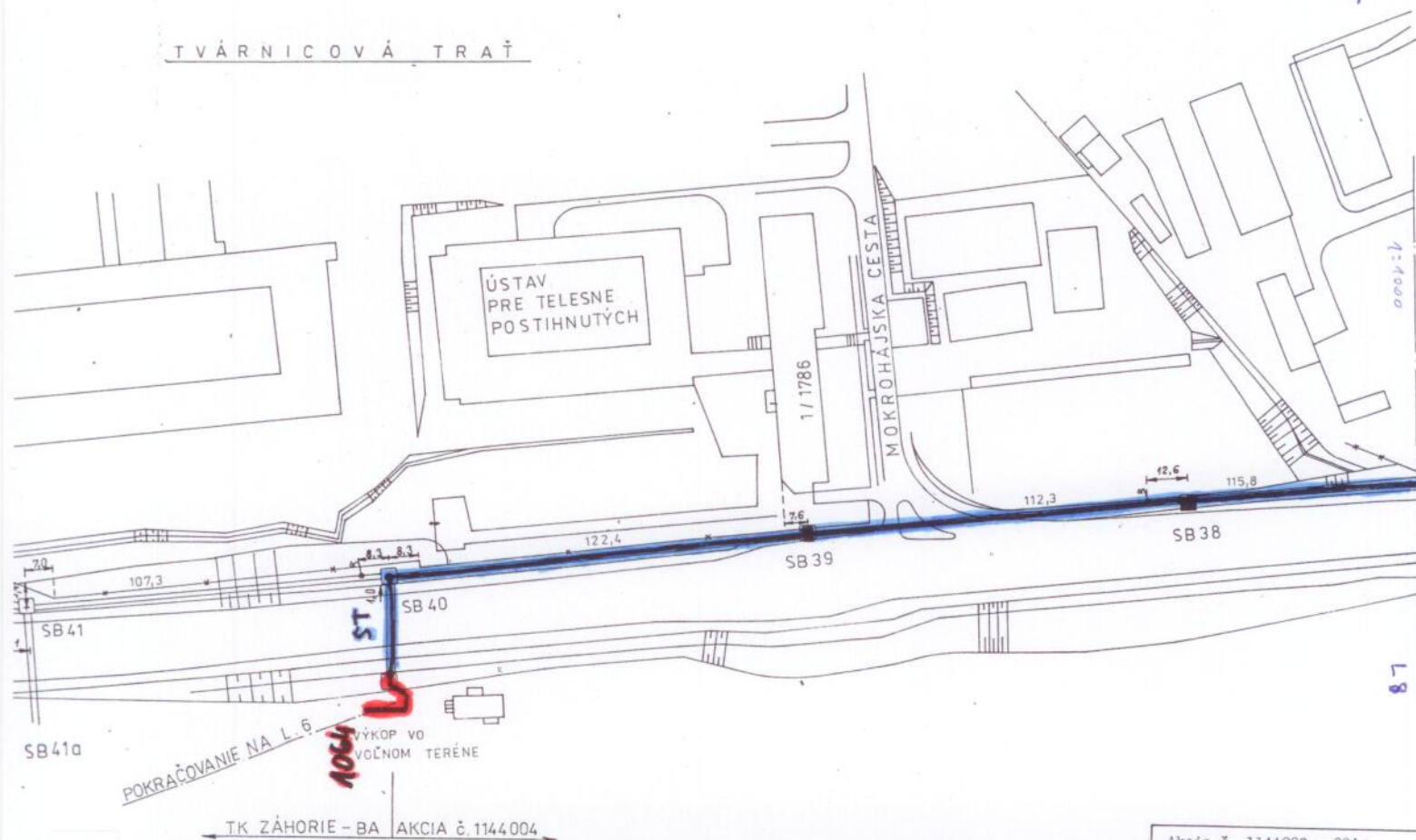
Informatívna poznámka - tento dokument bol vytvorený elektronicky



L7

This technical drawing shows a plan view of a road intersection and its surroundings. The main road is labeled "L. 6" at the top left. A secondary road, "MOKROHÁJSKA CESTA", runs vertically on the right side. A building complex is situated above the intersection, with one building labeled "ÚSTAV PRE TELESNE POSTIHNUTÝCH". The drawing includes various engineering details such as manholes (SB 40, SB 41, SB 41a), street lighting poles (ST), and utility poles (V). Dimensions are provided for several segments: 114,4, 70, 107,3, 8,3, 8,3, 122,4, 49,9, and 17,6. A red arrow points to a specific location labeled "VÝKOP VO VOĽNOM TERÉNE" (excavation in free terrain) near the intersection. The scale is indicated as 1:1000. At the bottom, there is a reference to "TK ZÁHORIE - BA AKCIA č. 1144004".

L7

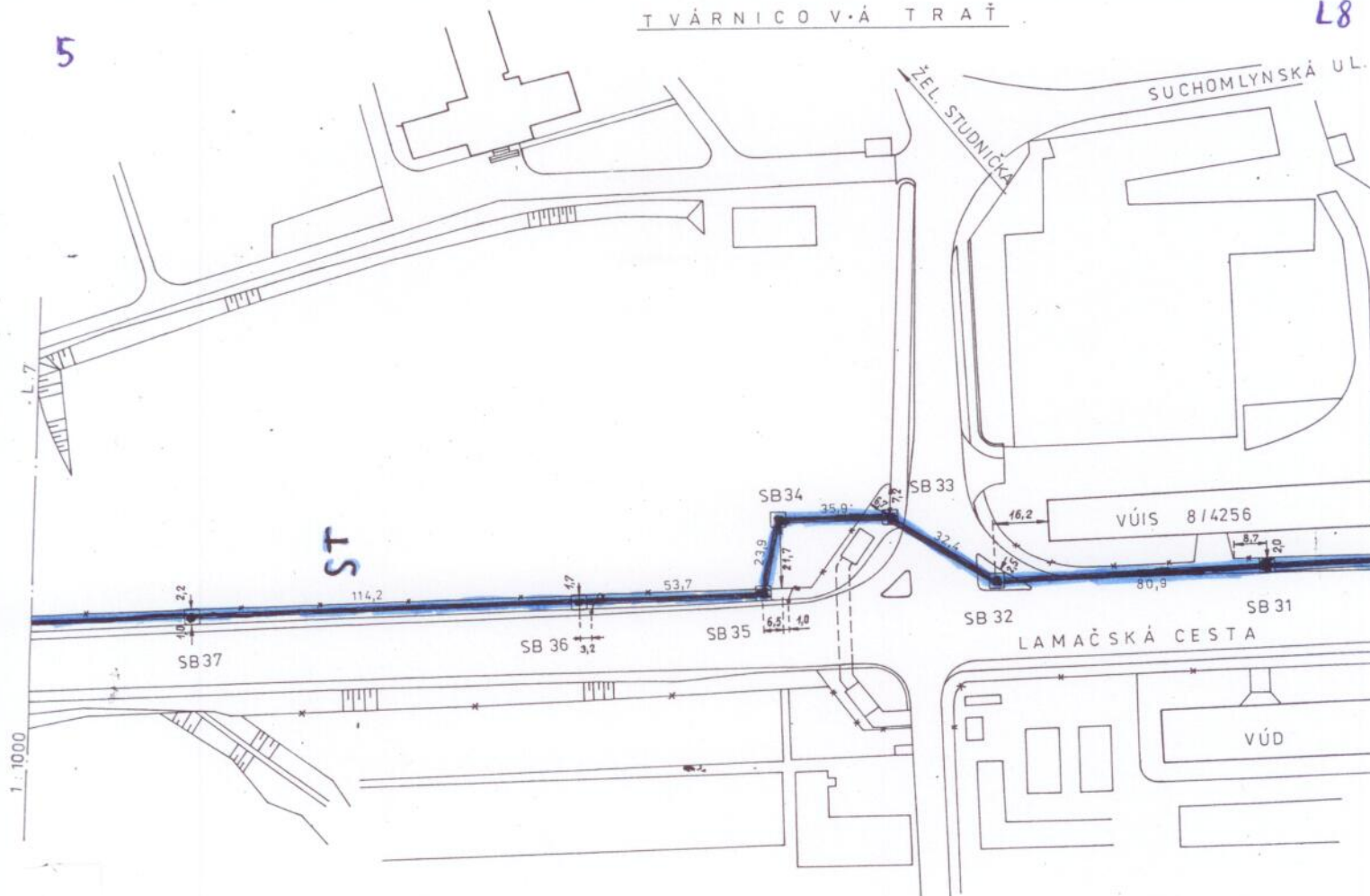


POLOHOPISNÝ PLÁ

5

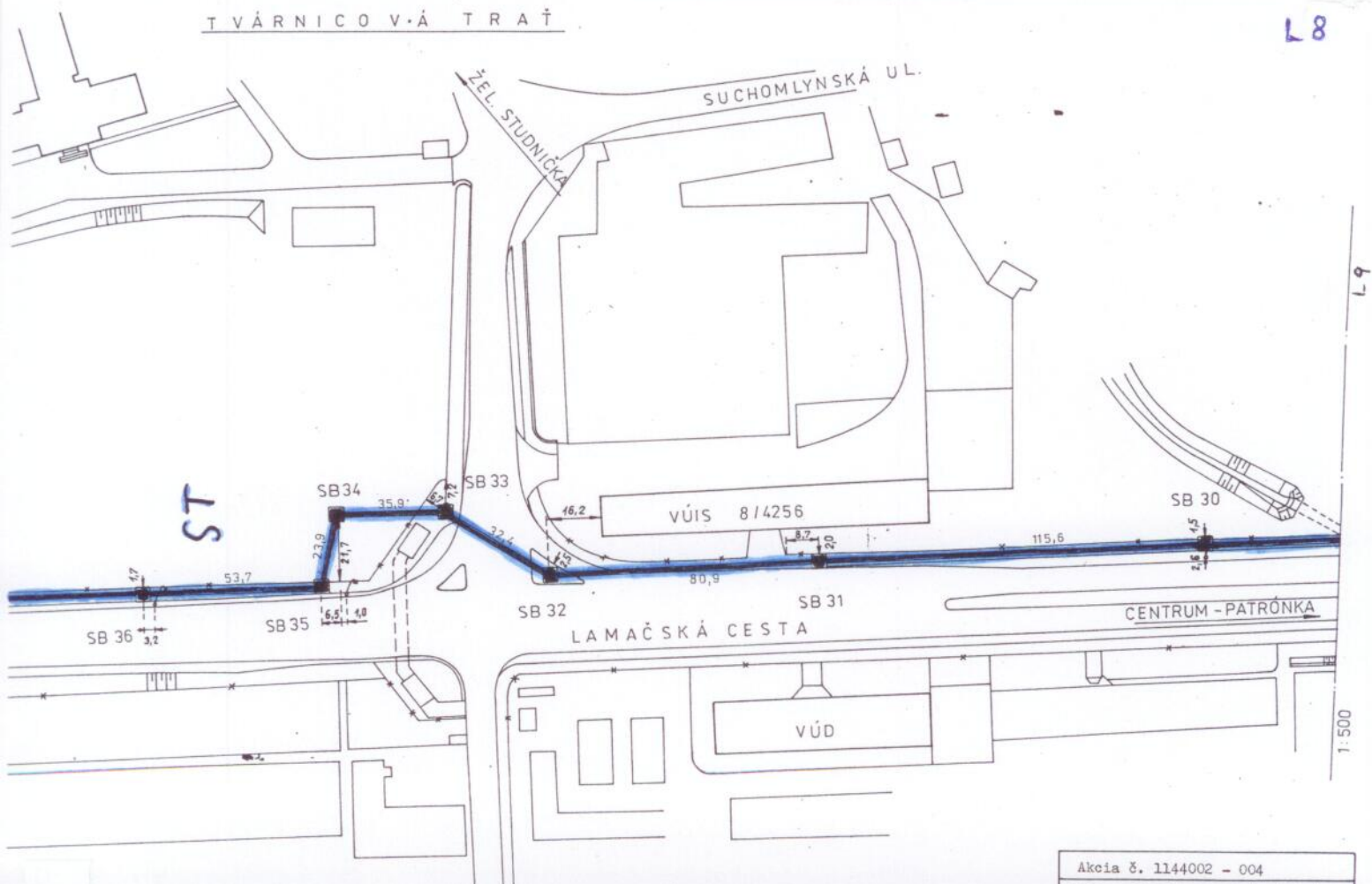
TVÁRNICO V.Á. TRATĚ

L8



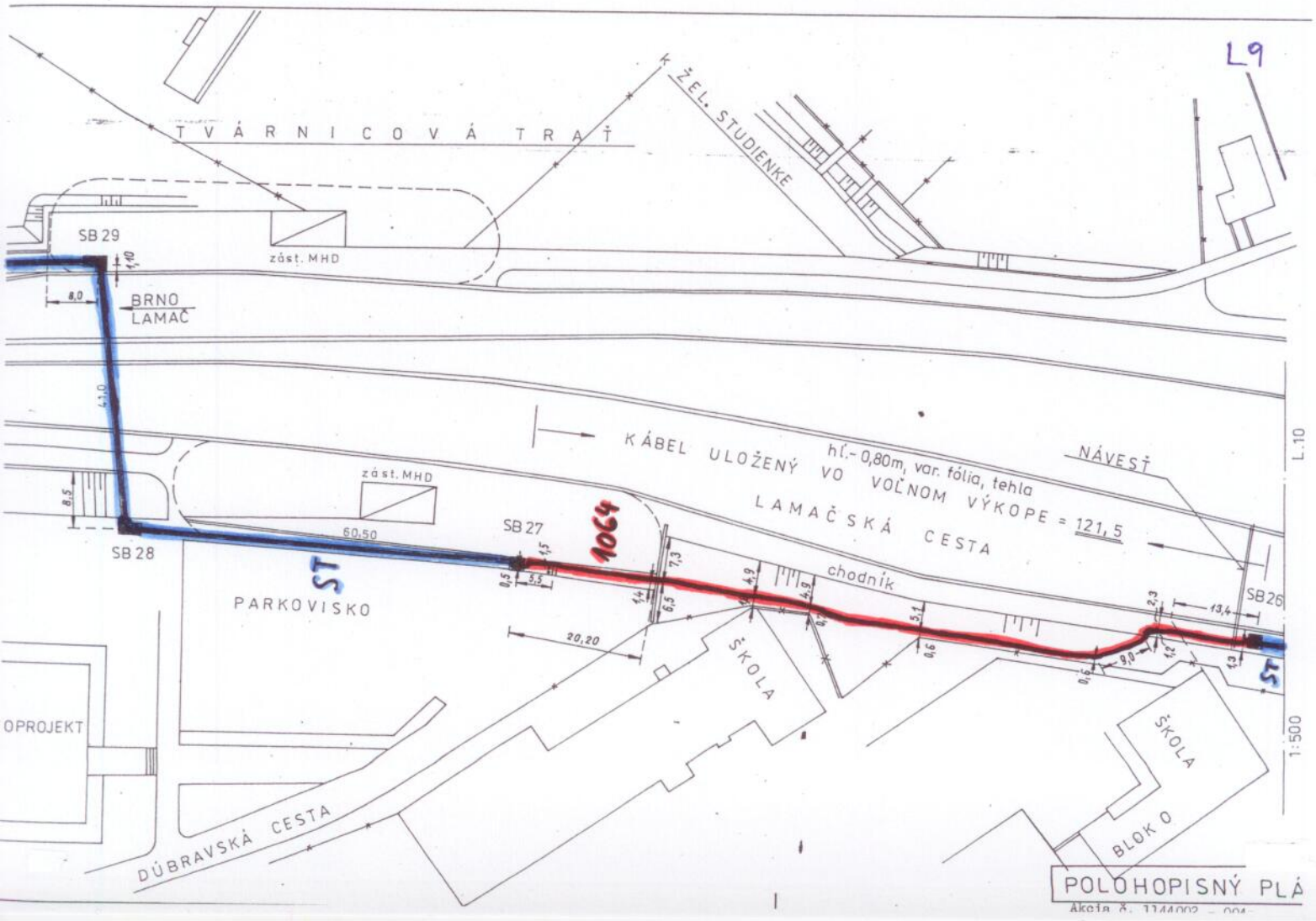
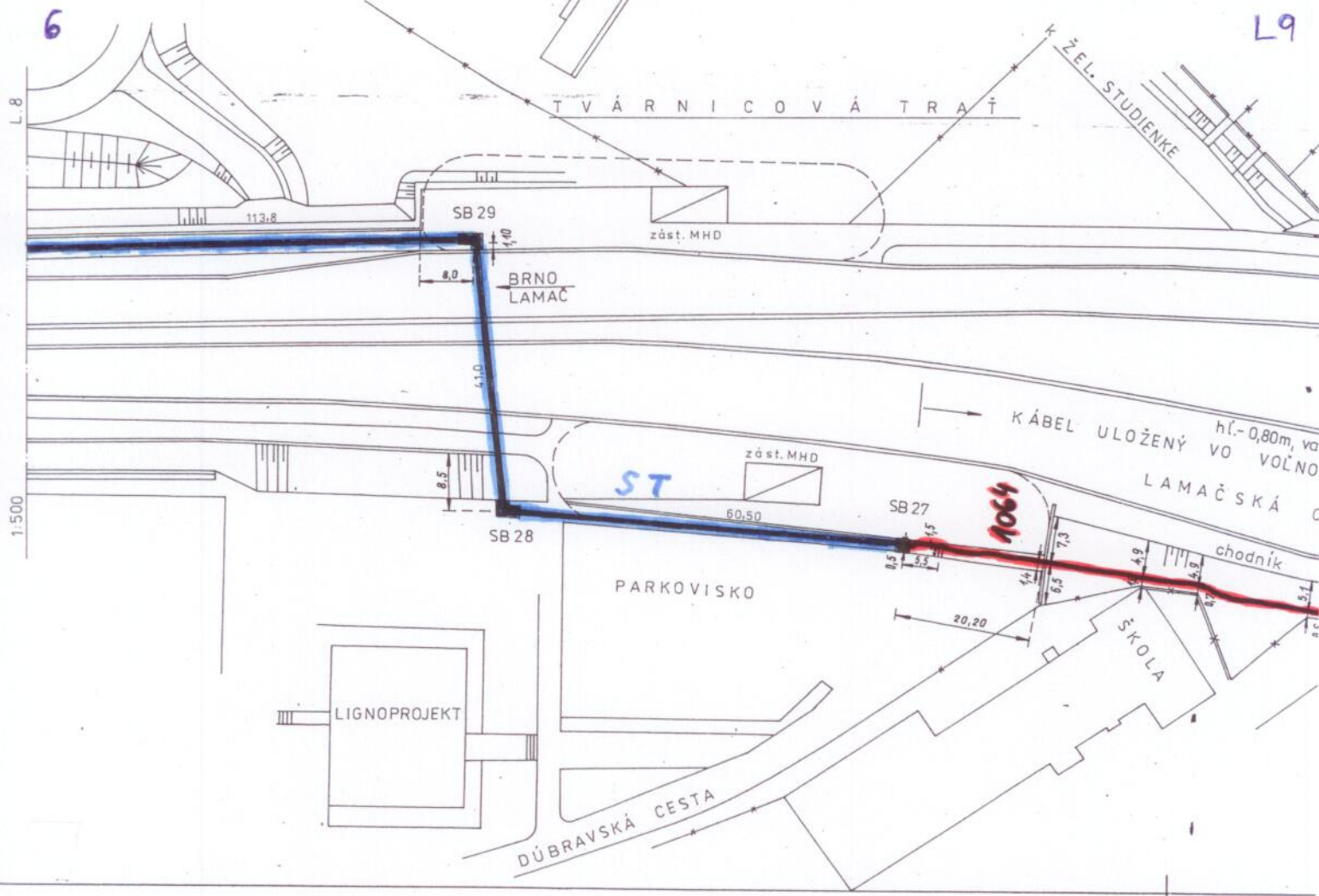
TVÁRNICO V.Á. TRATĚ

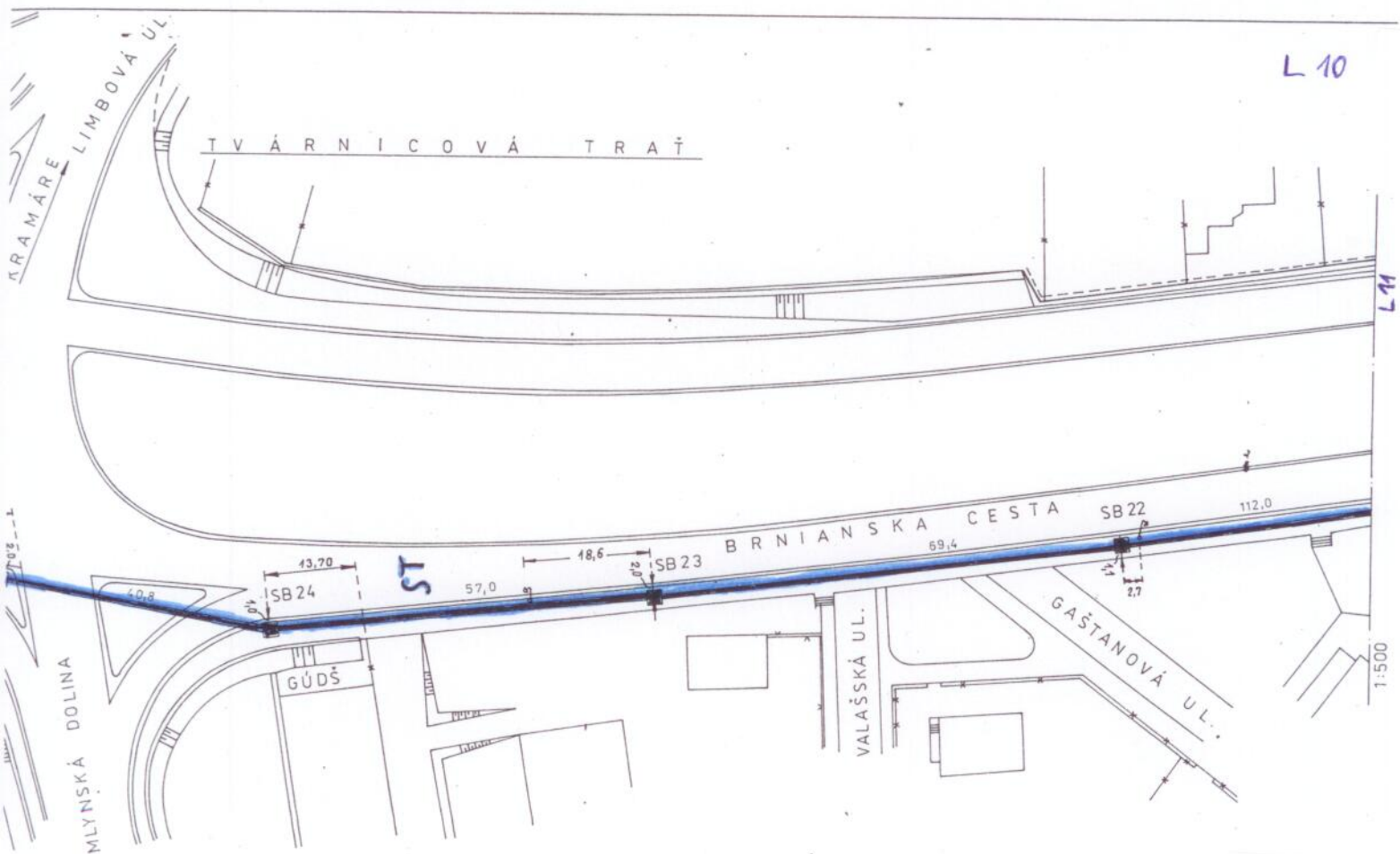
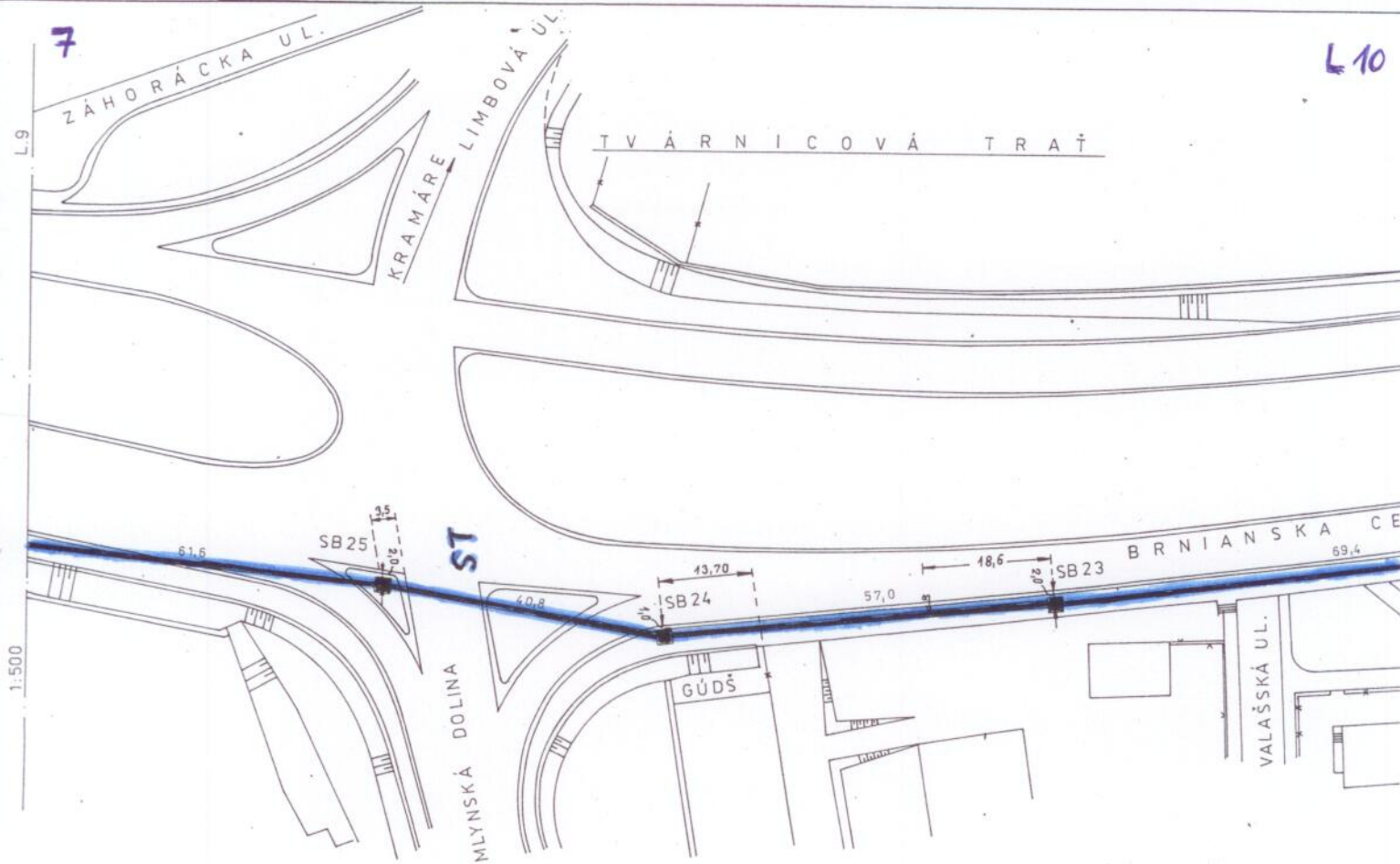
L8




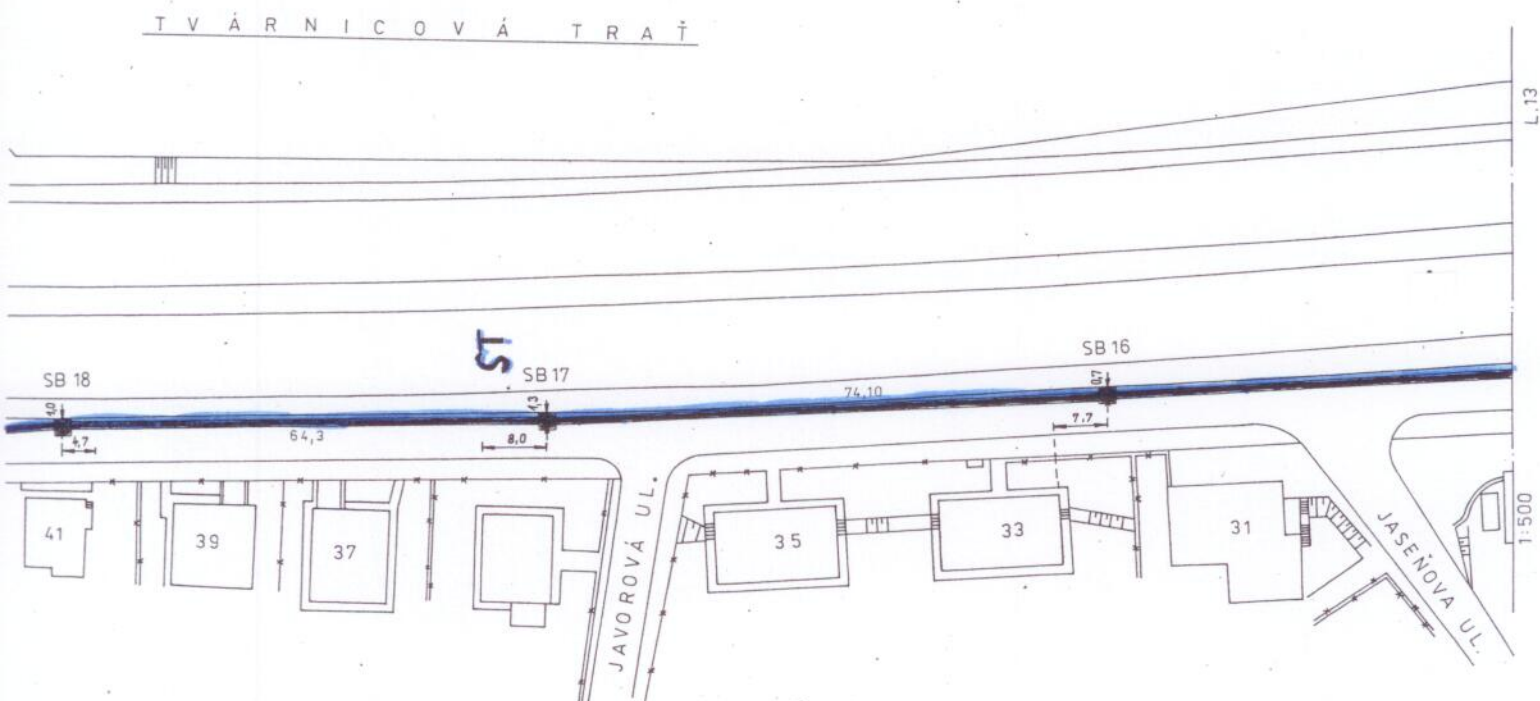
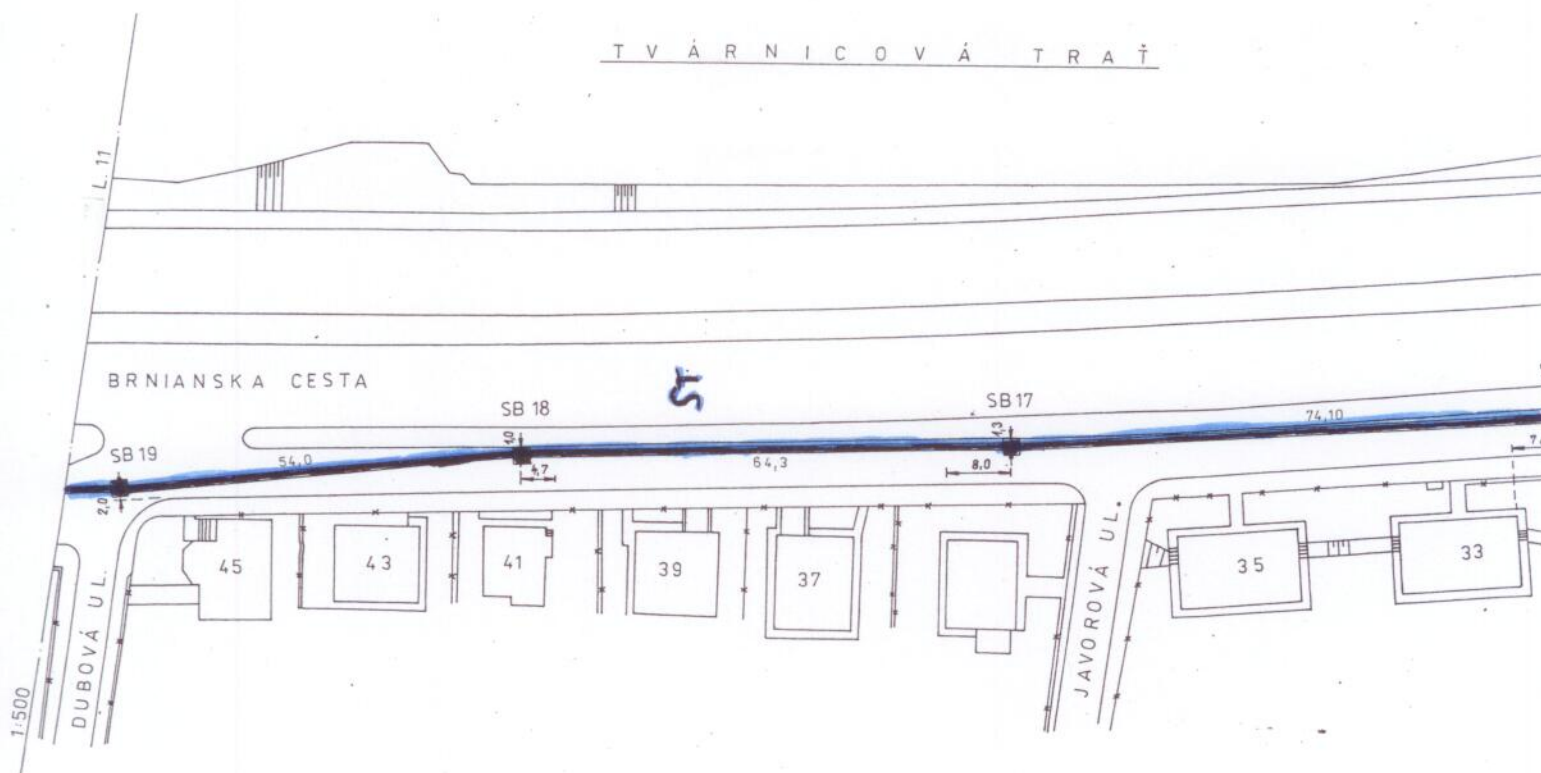
Akce č. 1144002 - 004

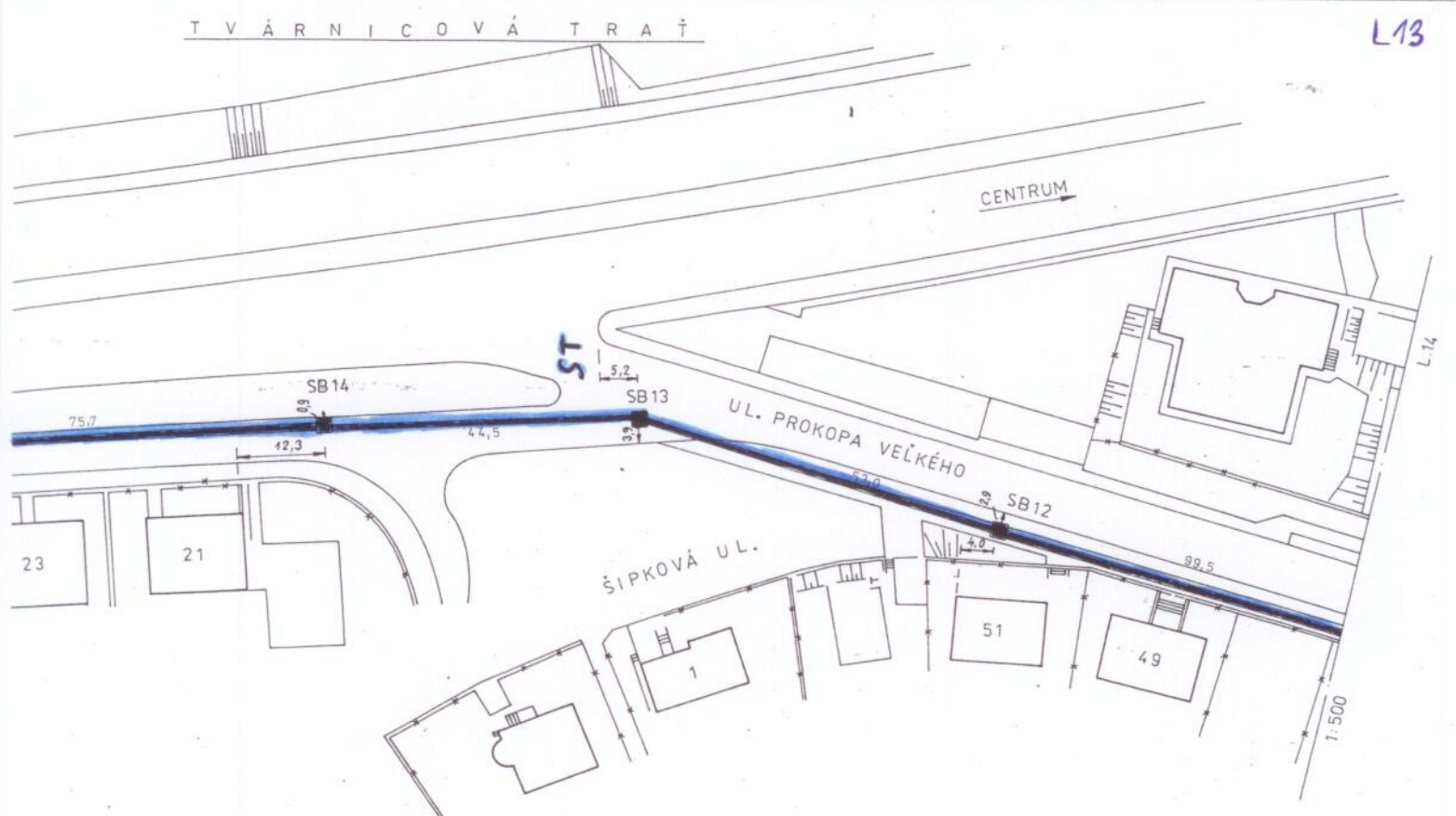
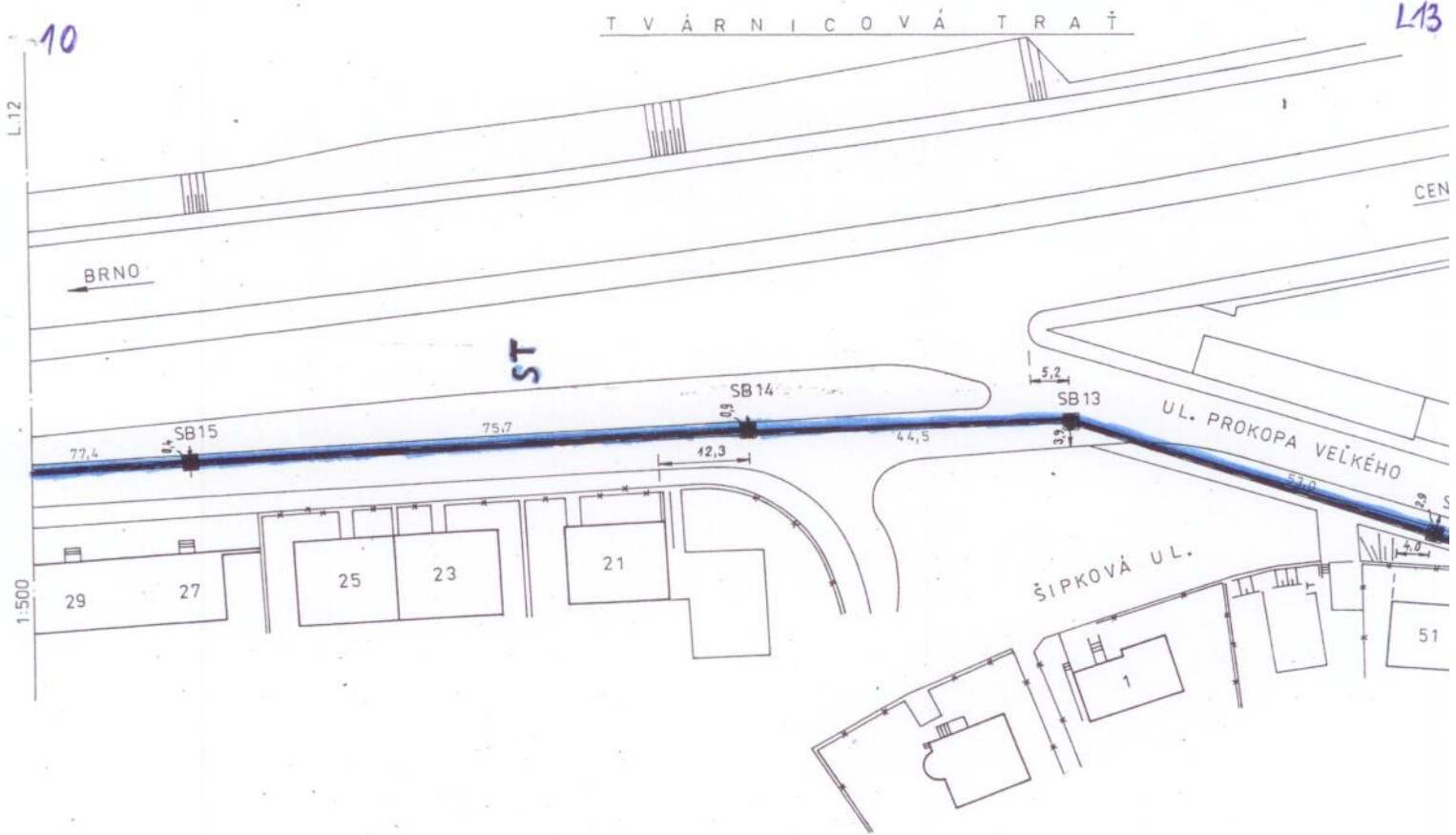
POLOHOPISNÝ PLÁN





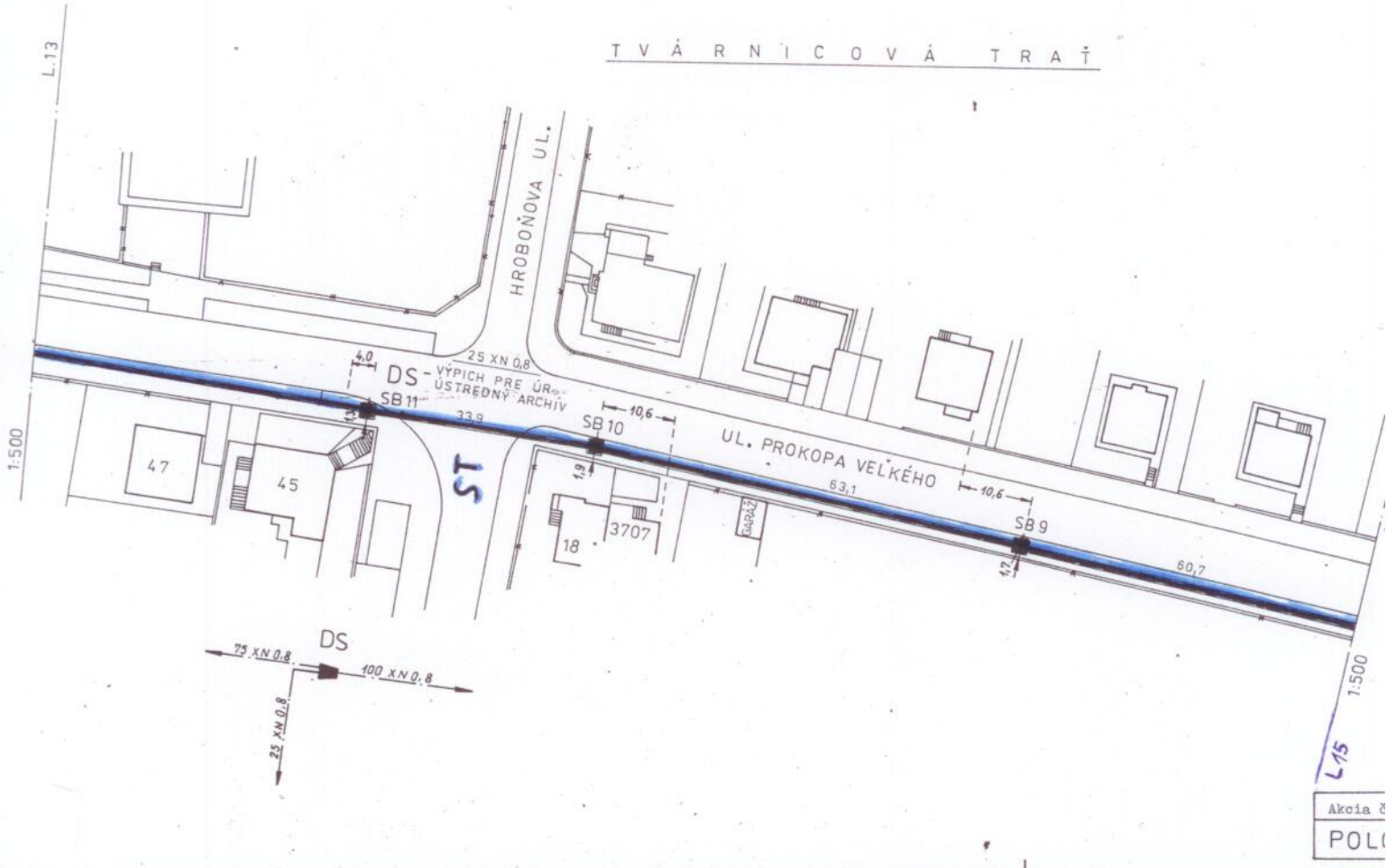




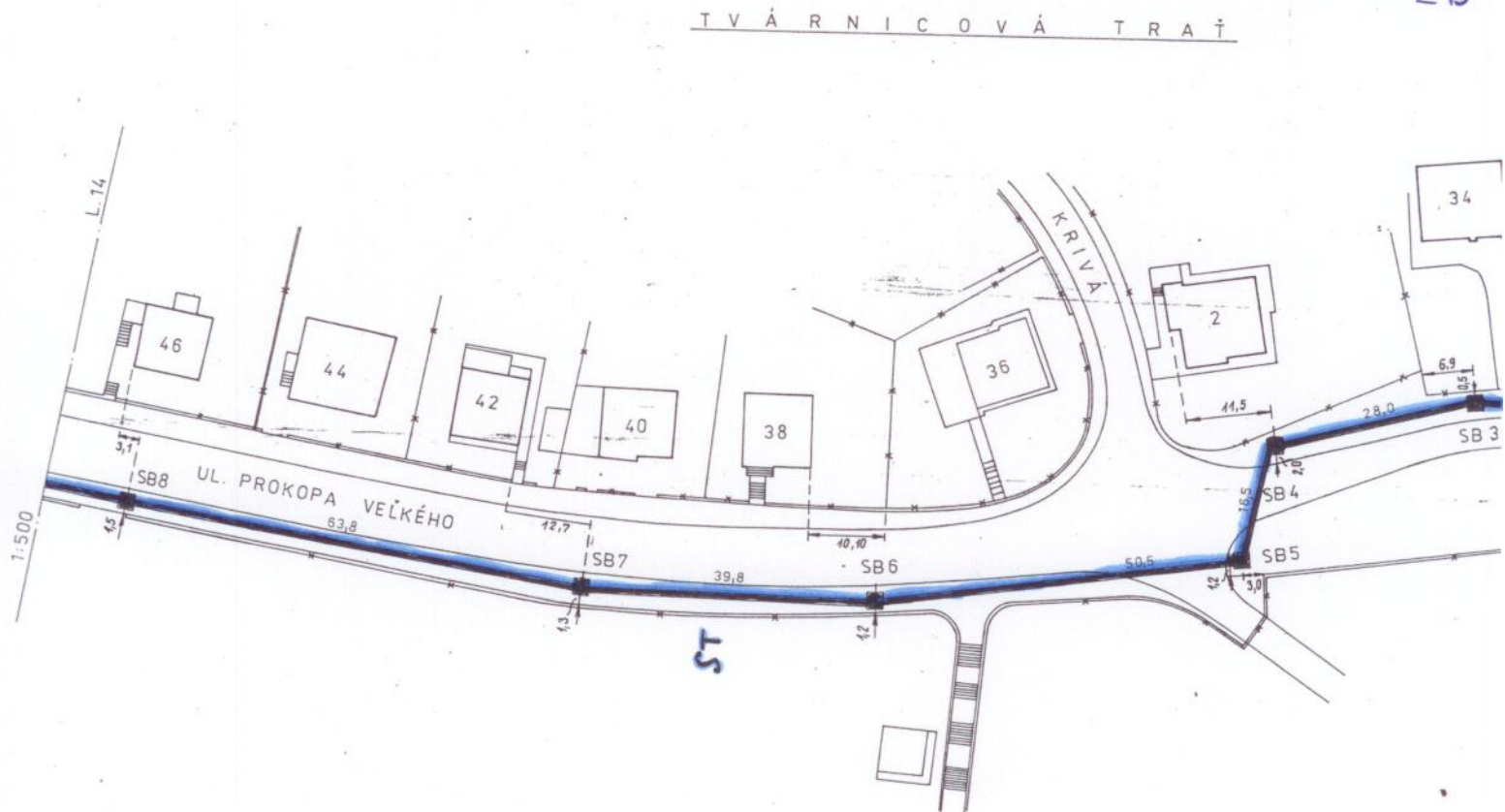


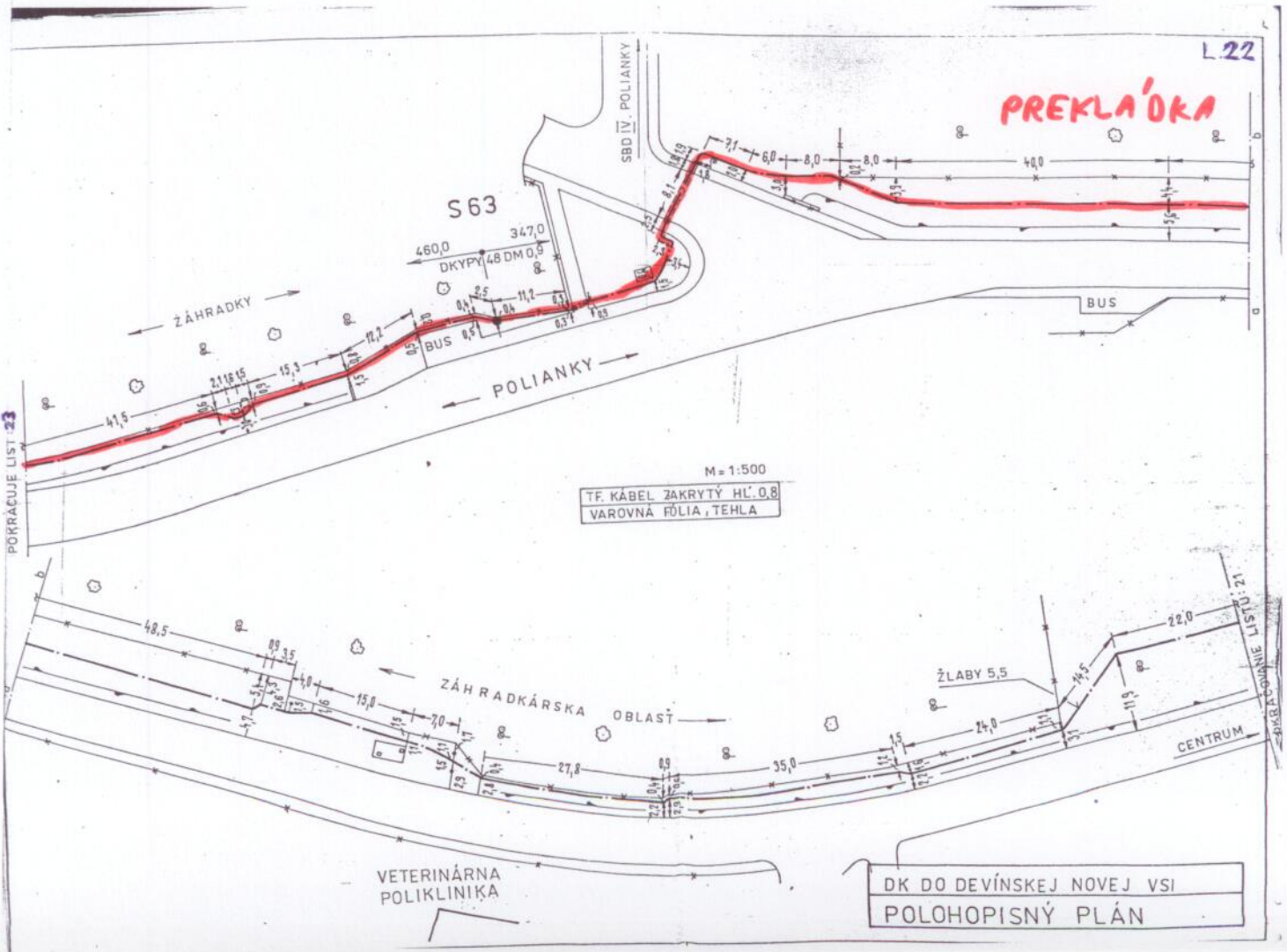
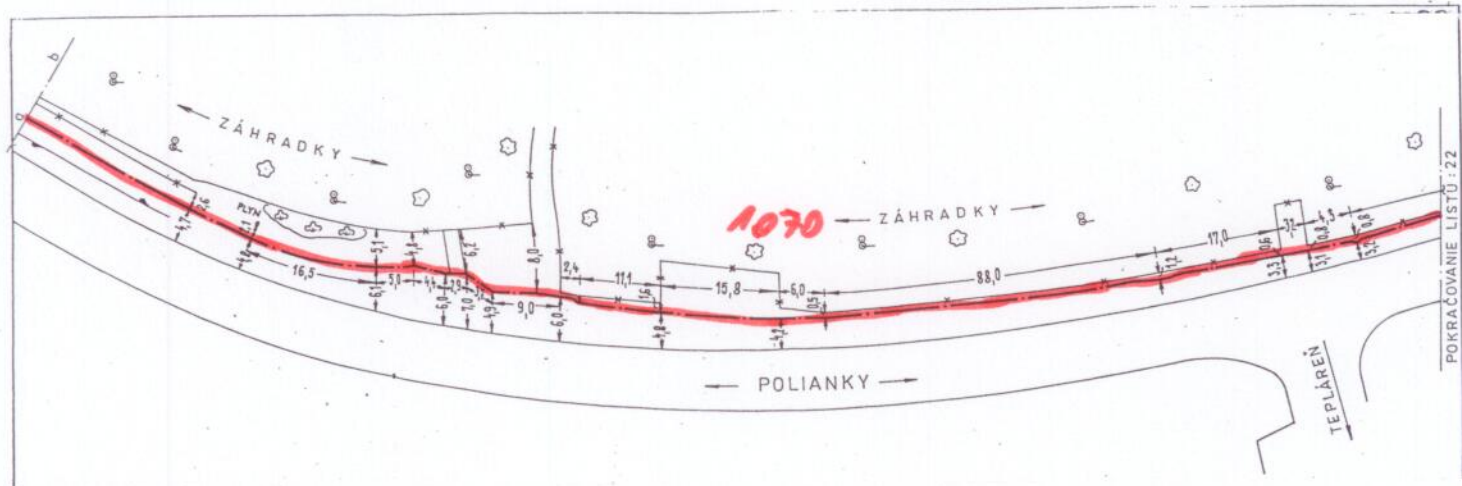
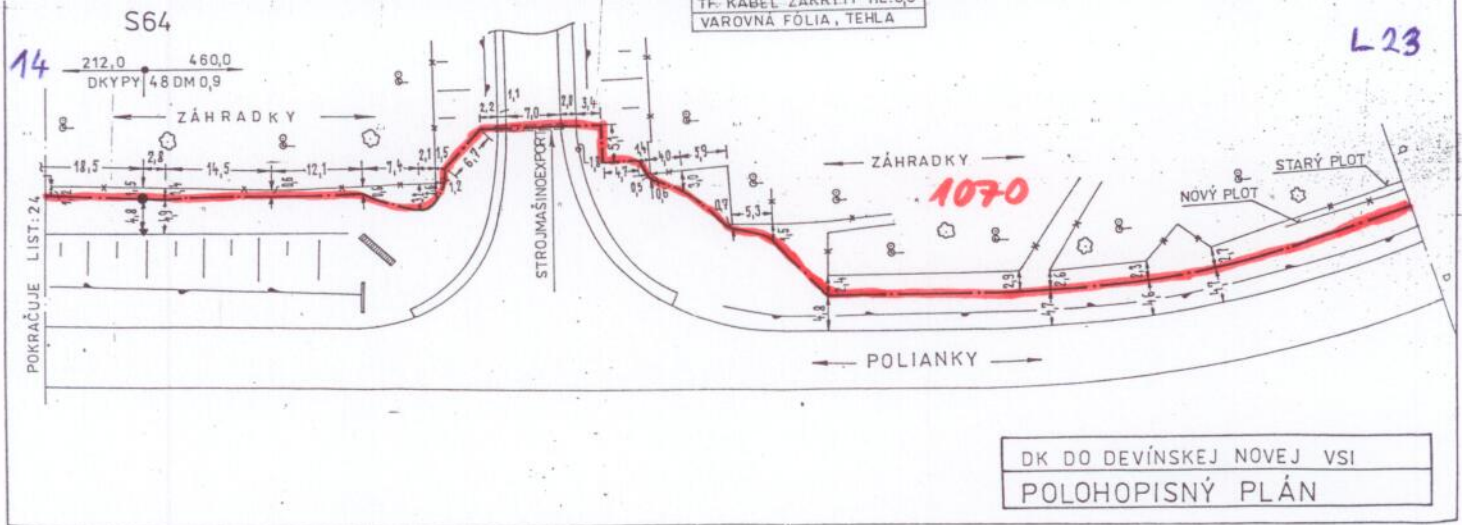
11

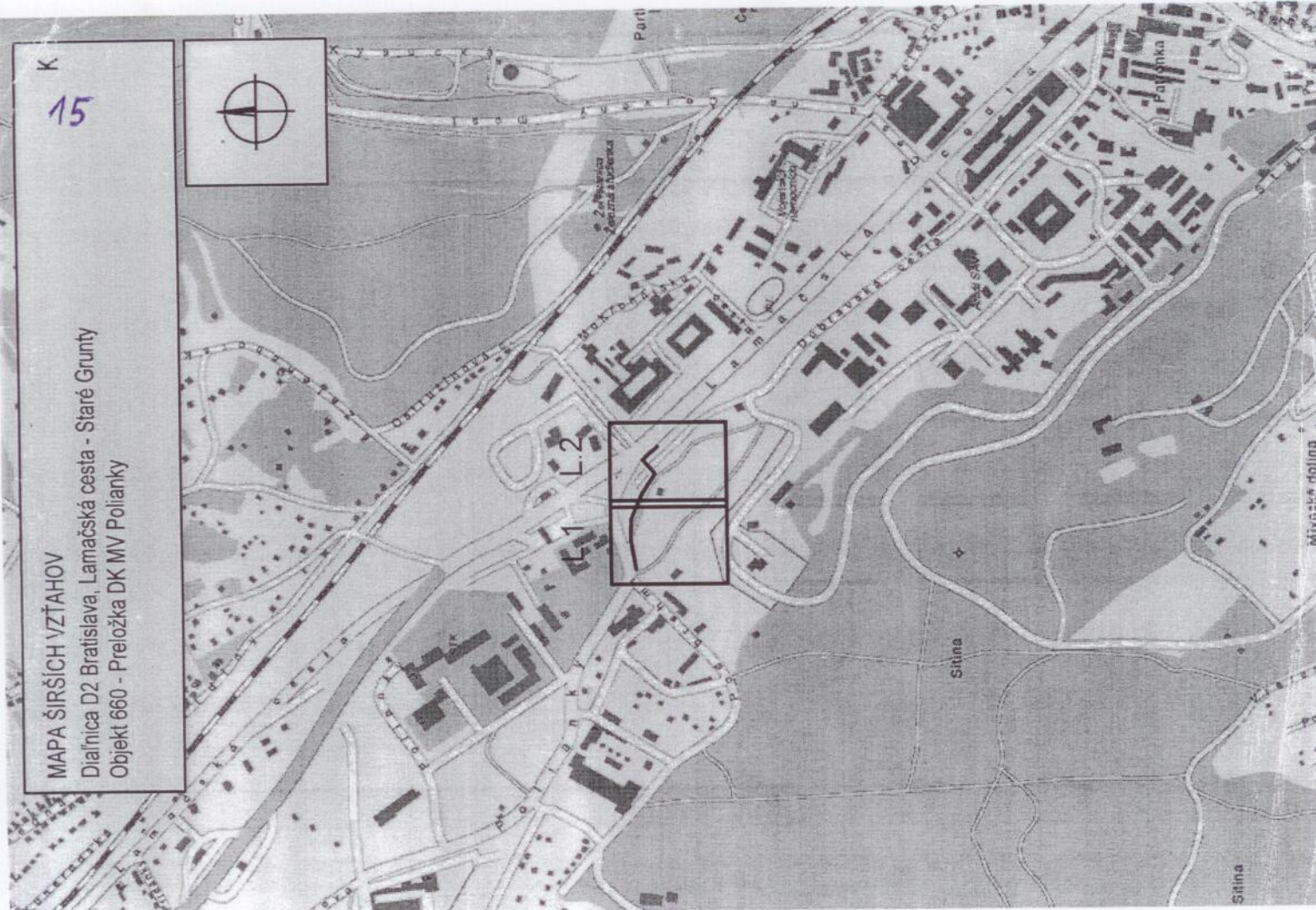
L14



L15

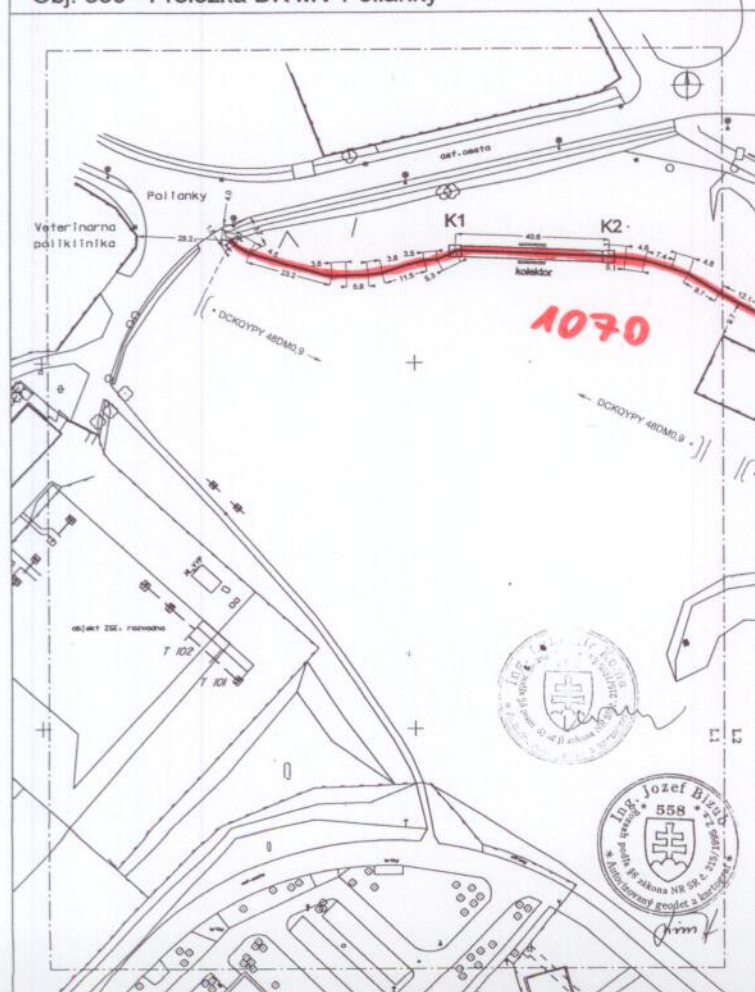






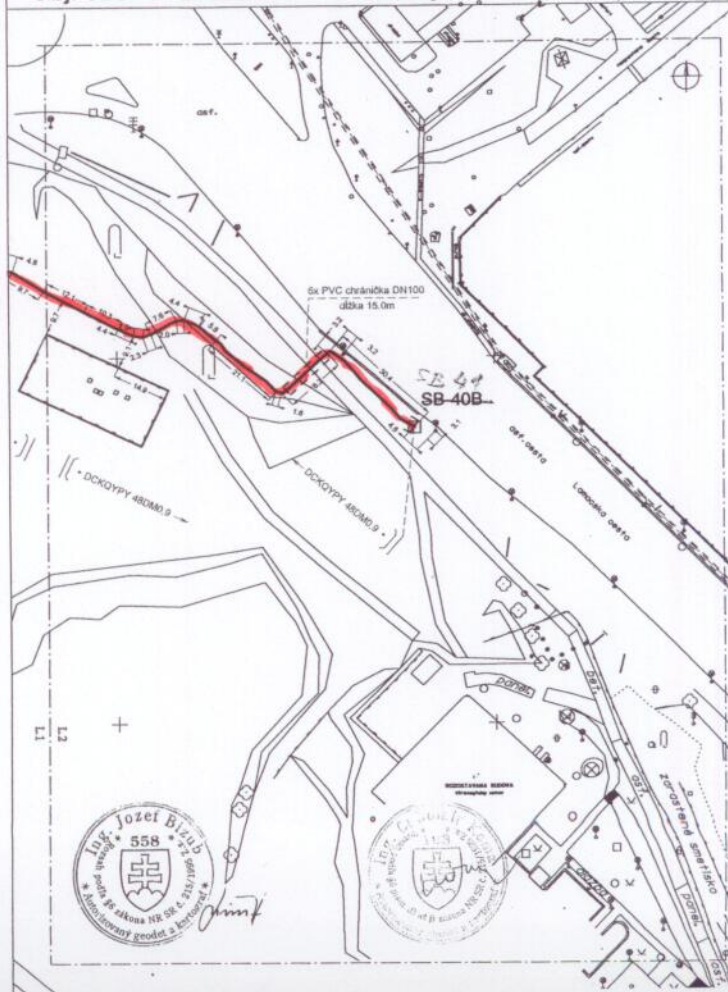
Diaľnica D2, Bratislava, Lamačská cesta-Staré Grunty
Obj. 660 - Preložka DK MV Polianky

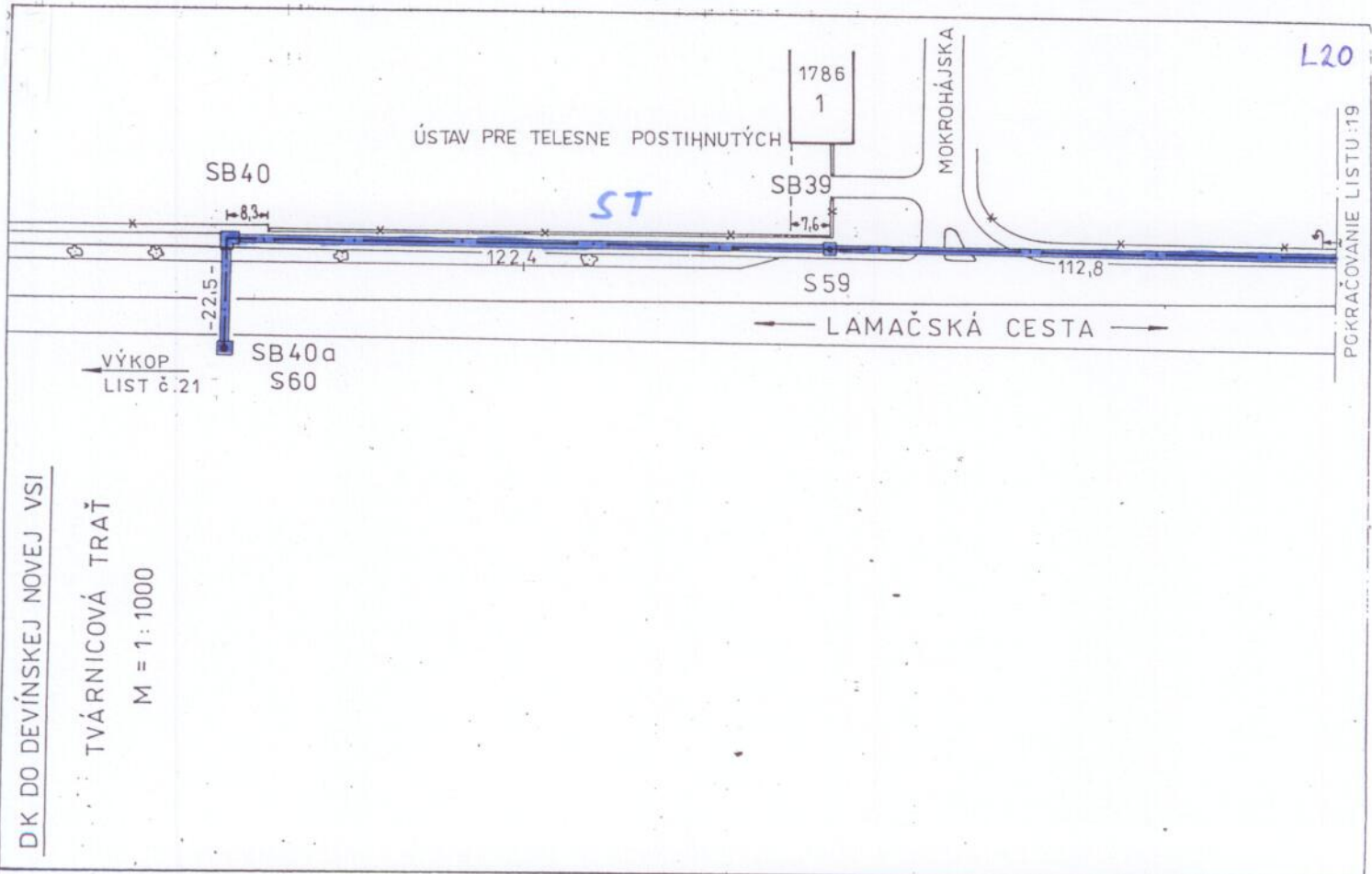
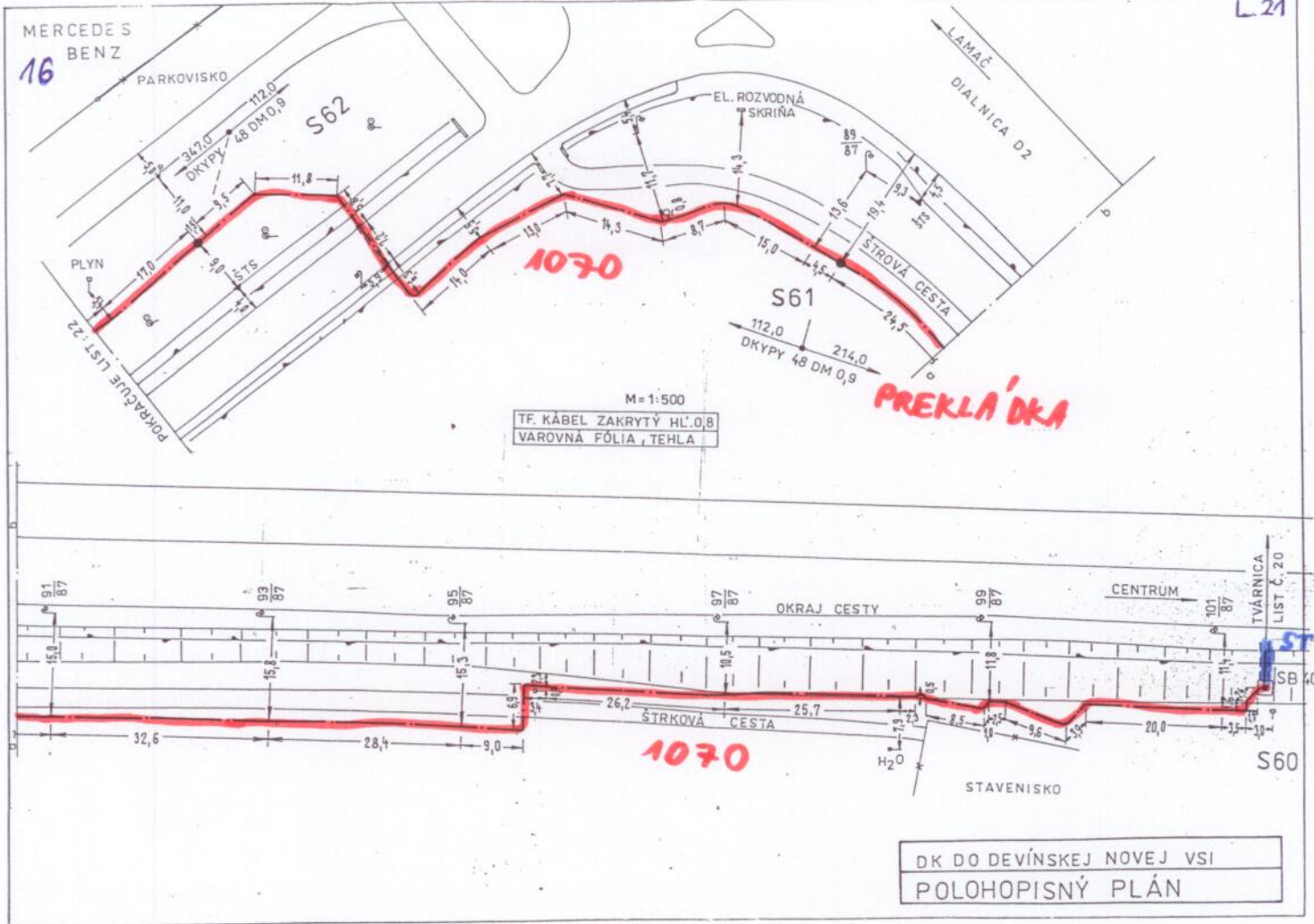
L.1
1:1000



Diaľnica D2, Bratislava, Lamačská cesta-Staré Grunty
Obj. 660 - Preložka DK MV Polianky

L.2
1:1000





17

